


Pasarelas del Guadalope

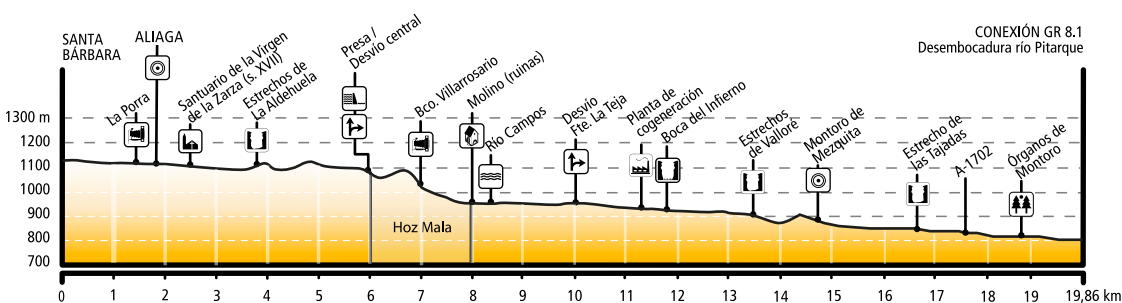
Aliaga-Montoro de Mezquita- Órganos de Montoro- Conexión GR 8.1











Descripción Atractiva ruta senderista para los apasionados de los quebrados paisajes de las sierras turolenses. Un sendero que se desarrolla por las riberas y cañones de los ríos La Val y Guadalope, desde el barrio minero de Santa Bárbara, pasando por Aliaga, los Estrechos de Valloré y Montoro de Mezquita, hasta conectar con el sendero GR 8.1 cerca de Villarluengo.

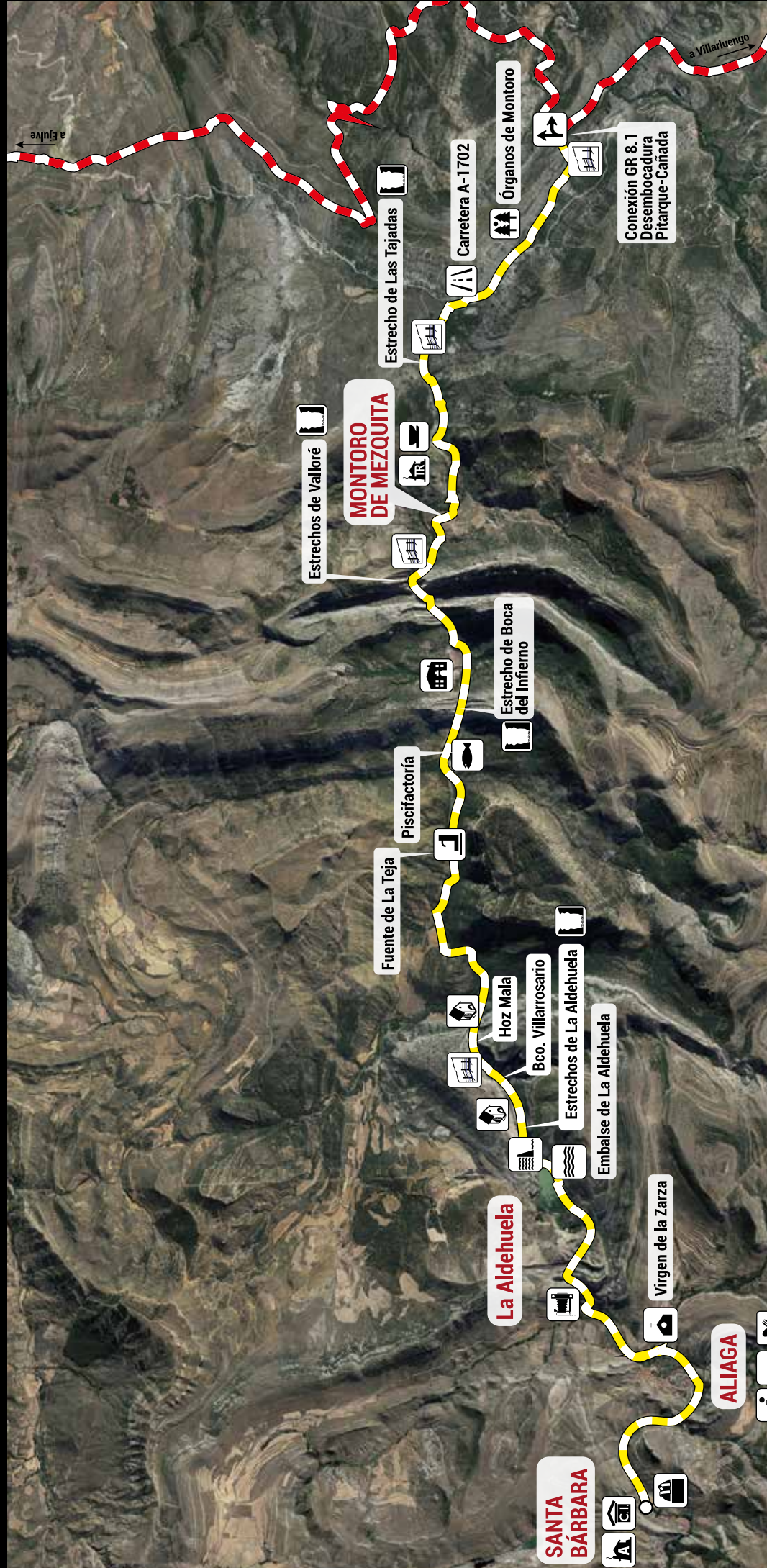
El sendero se cuela entre las verticales paredes y pliegues de La Aldehuela (Parque Geológico de Aliaga) y rodea el embalse de la antigua central térmica antes de adentrarse en el sorprendente desfiladero de la Hoz Mala. Tras superarlo, sigue por valle abierto hasta llegar al estrecho de la Boca del Infierno. Después de franquearlo, la senda continúa hacia los Estrechos de Valloré, equipados con pasarelas y estructuras que nos permiten transitar por el encajonado cauce del río hasta Montoro de Mezquita. Desde allí, el sendero sigue aguas abajo hacia los Órganos de Montoro para terminar en el puente ubicado en la confluencia de los ríos Pitarque y Cañada, donde conecta con el GR 8.1.

 An attractive hiking route for those who love the rugged landscapes of Teruel's mountain ranges. A path that runs along the banks and canyons of the rivers La Val and Guadalope, from the Santa Bárbara mining district, passing through Aliaga, the Valloré and Montoro de Mezquita Straits, until connecting with the GR 8.1 trail near Villarluengo. The path sneaks through the vertical walls and folds of La Aldehuela (Geological Park of Aliaga) and goes around the reservoir of the old thermal power station before entering the surprising gorge of Hoz Mala. After passing it, the path continues through the open valley until reaching the Boca del Infierno strait. After crossing it, the path continues towards the Valloré Straits, equipped with walkways and structures that allow us to transit the narrow riverbed up to Montoro de Mezquita. From there, the path continues downstream towards the Órganos de Montoro to end at the bridge located at the confluence of the Pitarque and Cañada rivers, where it connects with the GR 8.1.



MIDE	
	Horario: 5 h 35 min
	Desnivel (+): 245 m
	Distancia: 19,8 km
	Tipo de vía: Travesía
	2 severidad del medio
	2 orientación en el itinerario
	2 dificultad
	3 esfuerzo necesario

* Condiciones de verano, tiempos estimados según criterio MIDE, sin paradas.



	Información turística		Consultorio médico
	Bar		Farmacia
	Restaurante		Desvío
	Hotel/Hostal		Pasarelas
	Turismo rural		Presa
	Albergue		Molino
	Camping		Castillo
	Ermita		Puente histórico
	Centro de Interpretación de la minería		Masía
	Centro de visitantes del Parque Geológico		Panorámica/mirador
	Observatorio astronómico		Centro BTT

PR-TE 10
 GR 8.1

0 1 2 km

Realiza: **PRMES**

N

SANTA BÁRBARA

La Aldehuela

ALIAGA

MONTORO DE MEZQUITA